

My FJU 2013 User Guide

My FJU 2013 手機版使用說明



Content Table 目錄

1. Introduction 導論
2. Step 1 & 2: Download and Search 下載與搜尋
3. Step 3: Setup Range & Categories 設定方位與範疇
4. Step 4: Select View Method 選擇觀看方式
5. Step 5: POI' s at AR View 興趣點
6. Step 6: Menu for Learning & Exploration 學習與探索選單



1. Introduction 導論


WHAT:


My FJU 2013 提供輔大訪客與國際學生校園英文導覽資訊，以及提供全校學生一個行動英語學習資源 (例如蘇興華老師製作的校園對話-)。校園建物的歷史與風格，學生的活動空間，相關的英語用語--豐富有趣。讓我們透過手機、平板電腦，來感受輔大好好玩，處處學英文吧！

My FJU 2013 provides

- visitors and international students FJU campus guide in English,
- students resources for English learning on the go (e.g. Campus Talk, by Tracy Su). Buildings with histories and style, spaces for studies and fun. Come and explore!!!

HOW:

My FJU 2013 透過社群開發分享工具  提供您不同以往的地理擴增實境體驗

My FJU 2013 uses  platform as the navigation medium in order to provide you geo AR information.



Let's ³ get started~~



Step 1&2: Download & Search

STEP 1: 下載 Download



App Store
(iOS users)



Layar
Reality
Browser

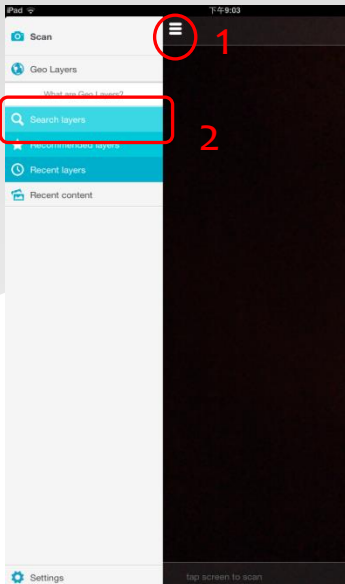


Google play
(Android users)

Layar



STEP 2: 搜尋 My FJU 2013 圖層 Search for My FJU 2013



1. 點選左拉選單 Click on left menu
2. 按下搜尋圖層

Click **Search Layer**

關鍵字:
MyFJU2013



- **Short Cut:** scan the following image

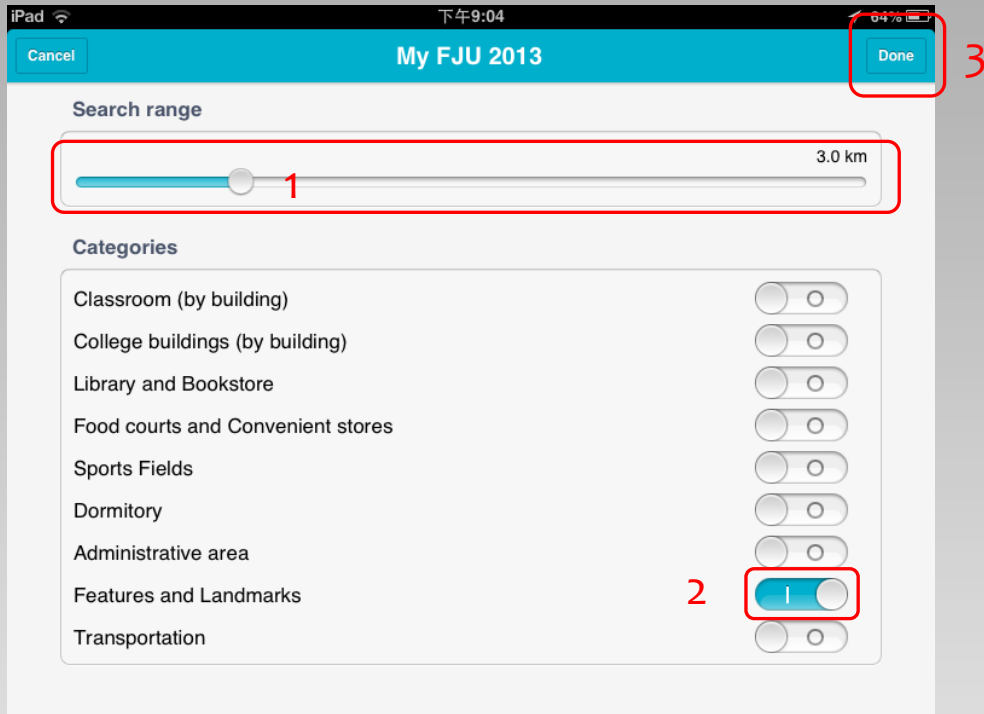
進入Layar，點擊手機螢幕掃描下圖，快速開啟My FJU 2013





Step 3: Setup Range & Categories

STEP 3: 設定搜尋半徑與類別



1. 左右拖拉搜索設定半徑

Move cursor left or right to set search range

2. 開啟/關閉搜尋類別。限縮類別可加速檢索速度

Open/ close search categories, fewer category can accelerate searching speed.

3. 按下完成開始搜尋

Click Done when finish.


別忘了開啟 GPS 全球定位功能

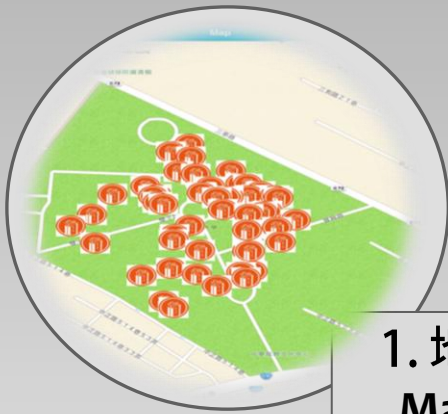
Please don't forget to turn on Global Positioning System



STEP 4: Select View Method

STEP 4: 設定觀看方式

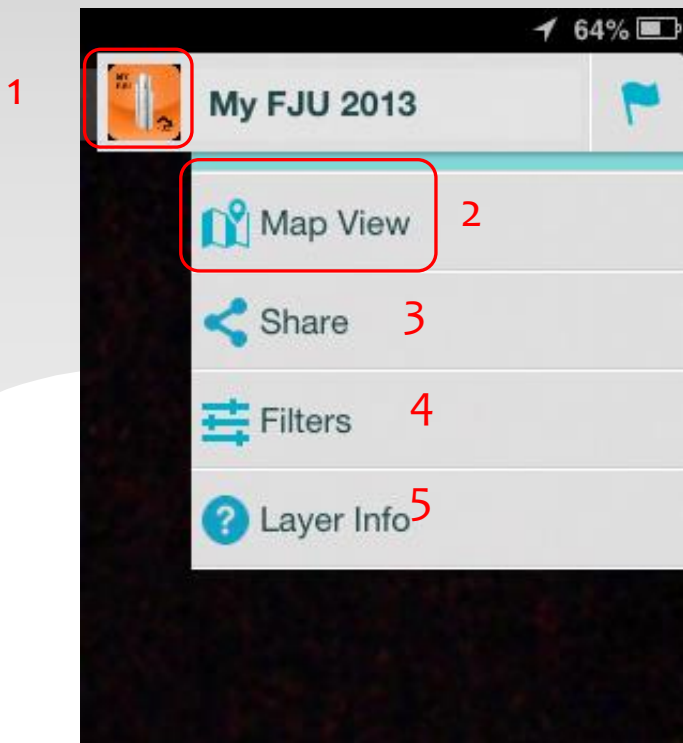
1. 點選螢幕右上方  圖示，開啟選單
Click on  icon on the upper right hand corner of the screen
2. 選擇觀看方式 Select from view methods



1. 地圖模式
Map View

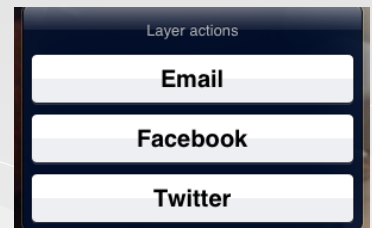


2. 實景模式
AR View



其他選項

3. 分享圖層Share



4. 重設搜尋設定

5. 圖層簡介

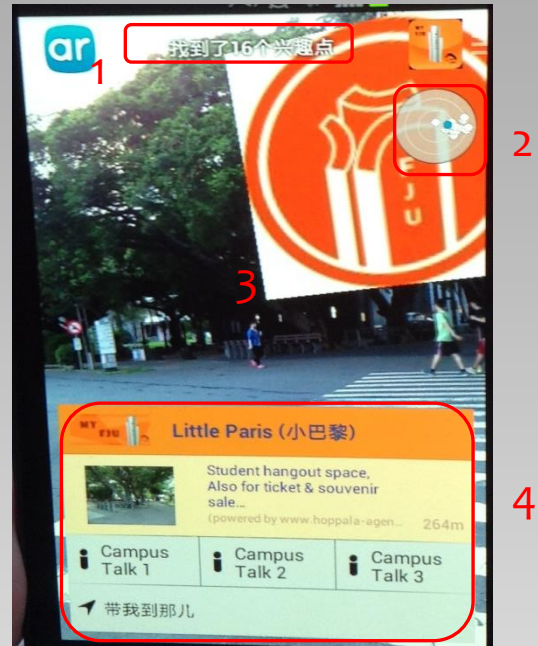


STEP 5: POIs at AR View

STEP 5: 擴增實境導覽



iOS interface



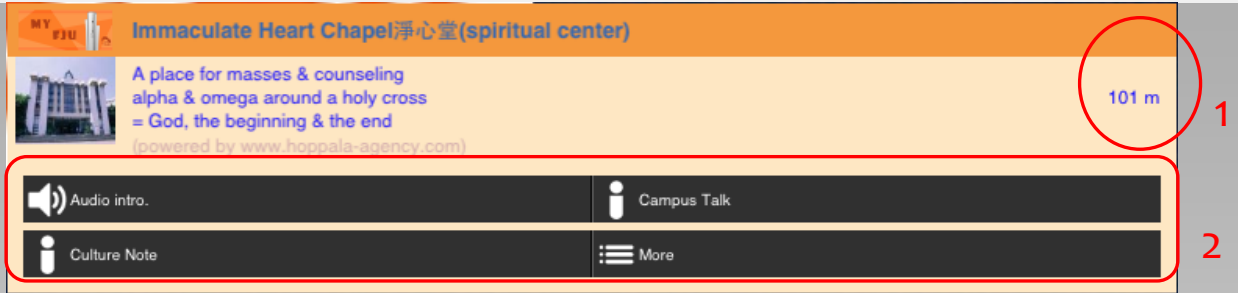
Android interface

0. On campus, point your cell phone in direct directions to find POI (point of interests). 在校園內或周圍，手機指向你想搜尋的方向，**尋找興趣點**。
1. Found POI Tag: **尋獲標籤提示** 提示您搜尋到之標籤數量
2. POI direction: **方向提示** 提示您可用的標籤方位與距離
3. Current POI tag **當前標籤顯示** 目前正在檢視的標籤。可以點選標籤，查詢進一步資訊。
4. **當前標籤介紹 POI intro.**
顯示當前標籤的更多資訊，包括距離提示與選單。



Step 6: Menu for Learning & Exploration

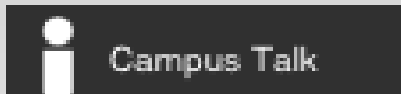
STEP 6: 學習與探索 選單



1. 距離提示 Distance indicator
2. 選單 Menu



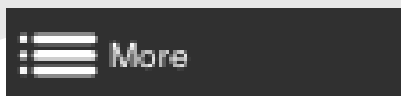

聆聽由英語系Ray 教授所錄製的語音介紹



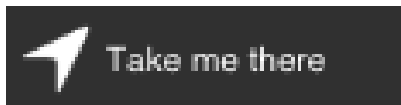
校園英文對話



多元文化資訊



更多功能(網頁、電話、Email)



開啟地圖導覽功能





Come and Explore!!!

分享訊息給更多的朋友吧!!

Before Nov. 31, you have a chance to **join self-learning activities and win an award!!!**

For details, see

http://ce.etweb.fju.edu.tw/self_learning.html



進入Layar，點擊手機螢幕掃描上圖，
分享給更多朋友

輔大好好玩，處處學英文



My FJU 2013 手機版製作團隊

Advisor and Consultants 指導與諮詢

History Office, FJCU (FUHO) 輔大校史室

Oscar Wang 王譯民 Office of Public Affairs, FJCU 輔大公共事務室

Jane Wu 吳娟 國際學生中心主任

Prof. Lih-Juan ChanLin 林麗娟教授 圖資系教授與圖書館館長

Janet Subih Lin 林素碧 校長秘書

Excellence-SLC Team 工作團隊

Lynn Chou 周德嫻
台科大 數位所 博士班

My FJU 2013 Designer
and Producer

Sam Wei-Cherng Jheng 鄭偉成
清大語言所博士班

My FJU 2013 Co-Producer

Ariel Hsu 許知儀 輔大應美系四年級

My FJU 2013 Art Design

John Kwong 鄺福全 資管系二年級

My FJU 2013 Web Design

Vivian Lin 林均逸 興大獸醫系四年級

My FJU 2013 Web Design

Grace Hsu 許知曉 SLC 教卓專任助理

My FJU 2013 Team
Coordination

Kate Liu 劉紀雯 英文系副教授

My FJU 2013 Team
Coordination